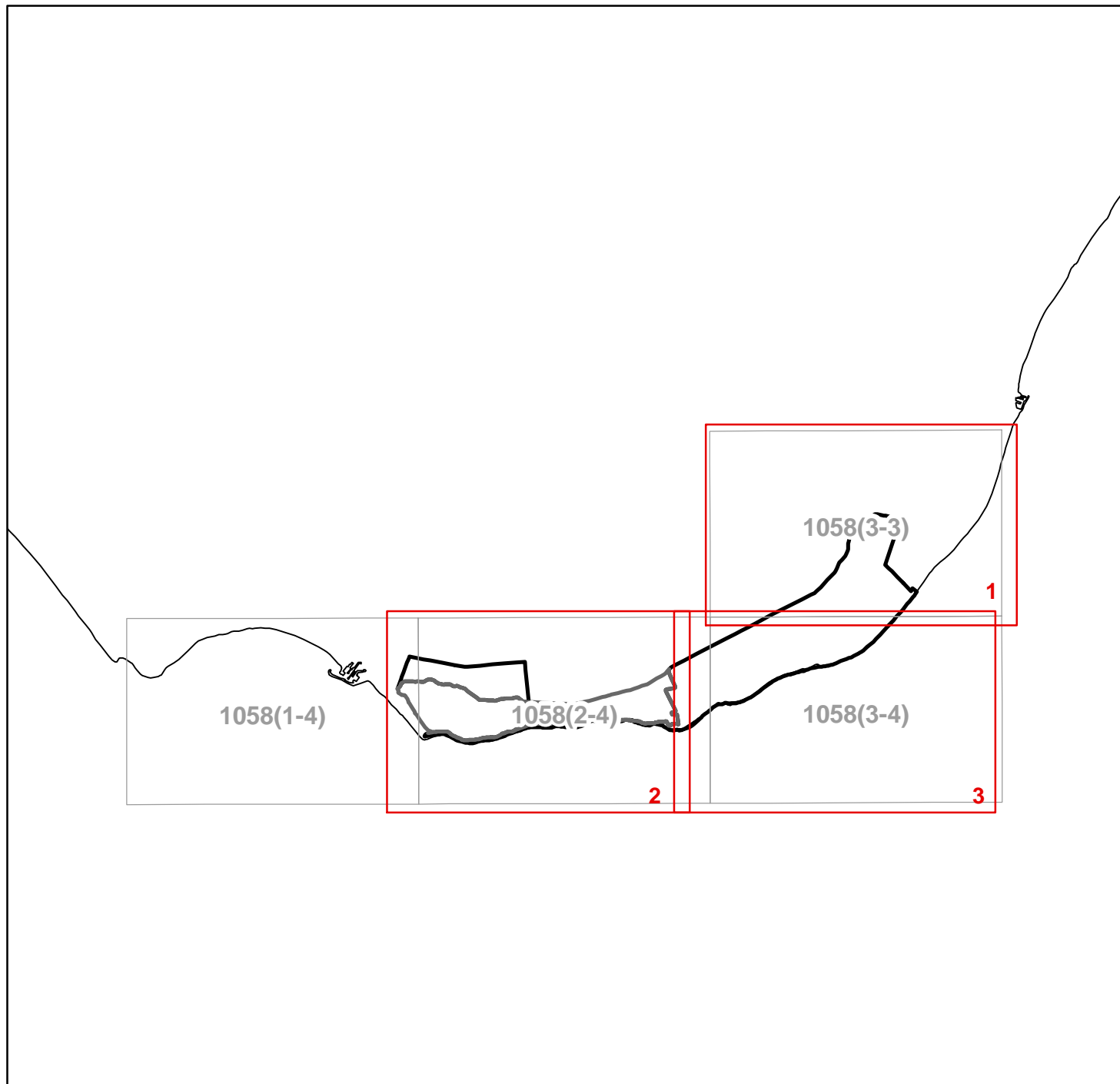




PLAN DE ORDENACIÓN DE LOS RECURSOS NATURALES DE LA RESERVA NATURAL Y EL PARAJE NATURAL PUNTA ENTINAS-SABINAR



DISTRIBUCIÓN DE HOJAS M.T.A. 1:10.000

LEYENDA

-  Límite Reserva Natural
-  Límite Paraje Natural